








菰川導水状況調査表-1

菰川導水状況調査表-1										
年月日	平成22年10月01日(金曜日) 15:30~16:30									
気象状況	晴			曇り			雨			雪
調査者	山崎									
調査箇所	佐保川(取水口)			聖武井堰下流水路			導水管取水箇所			
水量	多い	半分程度	少ない	多い	半分程度	少ない	多い	半分程度	少ない	
水質(濁り等)	濁り(多)	濁り(少)	透明	濁り(多)	濁り(少)	透明	濁り(多)	濁り(少)	透明	
ゴミ等 障害状況	無	有	清掃 実施	無	有	清掃 実施	無	有	清掃 実施	
その他 特記事項	取水口から順調に取水されている。			水は順調に流れている。			導水管から水は取水され、順調に流れている。			
現地の状況 (写真等)										
現地の状況 (写真等)										

菰川導水状況調査表-2

調査箇所	菰川放流部			浅川橋			菰川放流下流		
水量	多い	半分程度	少ない	水深=3cm			水深=12cm		
水質 (濁り等)	濁り(多)	濁り(少)	透明	濁り(多)	濁り(少)	透明	濁り(多)	濁り(少)	透明
ゴミ等 阻害状況	無	有	清掃 実施	無	有	清掃 実施	無	有	清掃 実施
その他 特記事項	導水管から水は順調に流れている。 臭いは無い。 堰板は外されている。			順調に流れている。 臭いは無い。			順調に流れている。 臭いは無い。 下流井堰の堰板が外されているため、水深は浅い。		
現地の状況 (写真等)									
現地の状況 (写真等)									

菰川導水状況調査表-3

調査箇所	上菰川橋			神明橋付近			法華寺町付近		
水量	水深=3cm			水深=5cm			水深=28cm		
水質 (濁り等)	濁り(多)	濁り(少)	透明	濁り(多)	濁り(少)	透明	濁り(多)	濁り(少)	透明
ゴミ等 阻害状況	無	有	清掃 実施	無	有	清掃 実施	無	有	清掃 実施
その他 特記事項	順調に流れている。 臭いは無い。			順調に流れている。 臭いは無い。			流れは遅いが順調に流れている。 臭いは無い。鯉数匹、目視確認できた。		
現地の状況 (写真等)									
現地の状況 (写真等)									