




菰川導水状況調査表-1

年月日	平成22年5月27日(木曜日) 15:30~16:40											
気象状況	晴			曇り			雨			雪		
調査者	福永、岩本											
調査箇所	佐保川(取水口)			聖武井堰下流水路			導水管取水箇所					
水量	多い	半分程度	少ない	多い	半分程度	少ない	多い	半分程度	少ない			
水質(濁り等)	濁り(多)	濁り(少)	透明	濁り(多)	濁り(少)	透明	濁り(多)	濁り(少)	透明			
ゴミ等 障害状況	無	有	清掃 実施	無	有	清掃 実施	無	有	清掃 実施			
その他 特記事項	取水口から順調に取水されている。			若干草が流れており、格子に引っかかる状況。(草は除去しやすい) 水は順調に流れている。			農業用水路(左のヒューム管)の利用と併せて導水管によって、取水している。					
現地の状況 (写真等)												
現地の状況 (写真等)												

菰川導水状況調査表-2

調査箇所	菰川放流部			浅川橋			菰川放流下流		
	多い	半分程度	少ない	多い	半分程度	少ない	多い	半分程度	少ない
水量	多い	半分程度	少ない	多い	半分程度	少ない	多い	半分程度	少ない
水質 (濁り等)	濁り(多)	濁り(少)	透明	濁り(多)	濁り(少)	透明	濁り(多)	濁り(少)	透明
ゴミ等 阻害状況	無	有	清掃 実施	無	有	清掃 実施	無	有	清掃 実施
その他 特記事項	水量は少ない、順調に流れている。臭いもなく、藻は見られない。国道下の横断管からの臭いはない。			水の濁りはなく、藻も見られない。また、下流に井堰がたてられており、水が溜まっている。			農業用水路からの水が合流し、水量が多く、順調に流れている。佐保川放流の井堰がおりている。臭いはなく、藻も見られない。		
現地の状況 (写真等)									
現地の状況 (写真等)									

菰川導水状況調査表-3

調査箇所	上菰川橋			神明橋付近			法華寺町付近		
	多い	半分程度	少ない	多い	半分程度	少ない	多い	半分程度	少ない
水量	多い	半分程度	少ない	多い	半分程度	少ない	多い	半分程度	少ない
水質 (濁り等)	濁り(多)	濁り(少)	透明	濁り(多)	濁り(少)	透明	濁り(多)	濁り(少)	透明
ゴミ等 阻害状況	無	有	清掃 実施	無	有	清掃 実施	無	有	清掃 実施
その他 特記事項	順調に流れている。水がやや濁っているが、臭いは無い。			順調に流れている。臭いは無い。(堰を立てて水をためている)			順調に流れている。臭いは無い。また、鯉は見られなかった。		
現地の状況 (写真等)									
現地の状況 (写真等)	