













菰川導水状況調査表-1

年月日	平成22年10月22日(金曜日) 13:30~14:30											
気象状況	晴			曇り			雨			雪		
調査者	西											
調査箇所	佐保川(取水口)				聖武井堰下流水路				導水管取水箇所			
水量	多い	半分程度	少ない	多い	半分程度	少ない	多い	半分程度	少ない			
水質 (濁り等)	濁り(多)	濁り(少)	透明	濁り(多)	濁り(少)	透明	濁り(多)	濁り(少)	透明			
ゴミ等 障害状況	無	有	清掃 実施	無	有	清掃 実施	無	有	清掃 実施			
その他 特記事項	取水口から順調に取水されている。				水は順調に流れている。				導水管から水は取水され、順調に流れている。			
現地の状況 (写真等)												
現地の状況 (写真等)												

菰川導水状況調査表-2

調査箇所	菰川放流部			浅川橋			菰川放流下流		
水量	多い	半分程度	少ない	水深=7cm			水深=20cm		
水質 (濁り等)	濁り(多)	濁り(少)	透明	濁り(多)	濁り(少)	透明	濁り(多)	濁り(少)	透明
ゴミ等 障害状況	無	有	清掃 実施	無	有	清掃 実施	無	有	清掃 実施
その他 特記事項	導水管から水は順調に流れている。 臭いは無い。 堰板は外されている。 一条通り横断管からの流入が多い			順調に流れている。 臭いは無い。			順調に流れている。 臭いは無い。		
現地の状況 (写真等)									
現地の状況 (写真等)									

菰川導水状況調査表-3

調査箇所	上菰川橋			神明橋付近			法華寺町付近		
水量	水深=6cm			水深=14cm			水深=30cm		
水質 (濁り等)	濁り(多)	濁り(少)	透明	濁り(多)	濁り(少)	透明	濁り(多)	濁り(少)	透明
ゴミ等 阻害状況	無	有	清掃 実施	無	有	清掃 実施	無	有	清掃 実施
その他 特記事項	順調に流れている。 臭いは無い。			順調に流れている。 臭いは無い。			流れは遅いが順調に流れている。 臭いは無い。		
現地の状況 (写真等)									
現地の状況 (写真等)	