





菰川導水状況調査表-1

年月日	平成22年12月3日(金曜日) 14:00~15:00								
気象状況	晴			曇り			雨		雪
調査者	西								
調査箇所	佐保川(取水口)			聖武井堰下流水路			導水管取水箇所		
水量	多い	半分程度	少ない	多い	半分程度	少ない	多い	半分程度	少ない
水質 (濁り等)	濁り(多)	濁り(少)	透明	濁り(多)	濁り(少)	透明	濁り(多)	濁り(少)	透明
ゴミ等 阻害状況	無	有	清掃 実施	無	有	清掃 実施	無	有	清掃 実施
その他 特記事項	雨天のため、佐保川の水は濁っている。 取水口から順調に取水されている。			水は順調に流れている。			導水管から水は取水され、順調に流れている。		
現地の状況 (写真等)									
現地の状況 (写真等)									

菰川導水状況調査表-2

調査箇所	菰川放流部			浅川橋			菰川放流下流		
	多い	半分程度	少ない	水深=4cm			水深=20cm		
水量 (濁り等)	濁り(多)	濁り(少)	透明	濁り(多)	濁り(少)	透明	濁り(多)	濁り(少)	透明
ゴミ等 阻害状況	無	有	清掃 実施	無	有	清掃 実施	無	有	清掃 実施
その他 特記事項	導水管から水は順調に流れている。 臭いは無い。 堰板は外されている。 雨天の影響により、北側ヒューム管からの流入量多い。			順調に流れている。 臭いは無い。			順調に流れている。 臭いは無い。 雨天の影響により、東側ボックスカルバートからの流入量多い。		
現地の状況 (写真等)									
現地の状況 (写真等)									

菰川導水状況調査表-3

調査箇所	上菰川橋 水深=4cm			神明橋付近 水深=10cm			法華寺町付近 水深=28cm		
水量 水質 (濁り等)	濁り(多)	濁り(少)	透明	濁り(多)	濁り(少)	透明	濁り(多)	濁り(少)	透明
ゴミ等 阻害状況	無	有	清掃 実施	無	有	清掃 実施	無	有	清掃 実施
その他 特記事項	順調に流れている。 臭いは無い。			順調に流れている。 臭いは無い。			晴天の日に比べて水流あり、順調に流れている。 臭いは無い。 水が濁っていたため、鯉の確認はできなかったが、カモ三羽確認できた		
現地の状況 (写真等)									
現地の状況 (写真等)									