








菰川導水状況調査表-1

年月日	平成23年2月4日(金曜日) 13:00~14:00											
気象状況	晴			曇り			雨			雪		
調査者	西											
調査箇所	佐保川(取水口)			聖武井堰下流水路			導水管取水箇所					
水量	多い	半分程度	少ない	多い	半分程度	少ない	多い	半分程度	少ない			
水質(濁り等)	濁り(多)	濁り(少)	透明	濁り(多)	濁り(少)	透明	濁り(多)	濁り(少)	透明			
ゴミ等阻害状況	無	有	清掃実施	無	有	清掃実施	無	有	清掃実施			
その他特記事項	取水口から順調に取水されている。			水は順調に流れている。			導水管から水は取水され、順調に流れている。					
現地の状況(写真等)												
現地の状況(写真等)												

菰川導水状況調査表-2

調査箇所	菰川放流部			浅川橋			菰川放流下流		
	多い	半分程度	少ない	水深=3cm			水深=7cm		
水量	多い	半分程度	少ない	濁り(多)	濁り(少)	透明	濁り(多)	濁り(少)	透明
水質 (濁り等)	濁り(多)	濁り(少)	透明	濁り(多)	濁り(少)	透明	濁り(多)	濁り(少)	透明
ゴミ等 阻害状況	無	有	清掃 実施	無	有	清掃 実施	無	有	清掃 実施
その他 特記事項	導水管から水は順調に流れている。 臭いは無い。 堰板は外されている。			順調に流れている。 臭いは無い。			順調に流れている。 臭いは無い。 下流井堰の堰板が外されているため、水深は浅い。		
現地の状況 (写真等)									
現地の状況 (写真等)									

菰川導水状況調査表-3

調査箇所	上菰川橋 水深=2cm			神明橋付近 水深=7cm			法華寺町付近 水深=15cm		
	濁り(多)	濁り(少)	透明	濁り(多)	濁り(少)	透明	濁り(多)	濁り(少)	透明
水量									
水質 (濁り等)									
ゴミ等 阻害状況	無	有	清掃 実施	無	有	清掃 実施	無	有	清掃 実施
その他 特記事項	順調に流れている。 臭いは無い。			順調に流れている。 臭いは無い。			順調に流れている。 臭いは無い。カモ2羽と鯉10匹以上目視確認できた。		
現地の状況 (写真等)									
現地の状況 (写真等)	