







菰川導水状況調査表-1

年月日	平成22年6月18日(金曜日) 9:50~11:10								
気象状況	晴			曇り			雨		雪
調査者	岩本								
調査箇所	佐保川(取水口)			聖武井堰下流水路			導水管取水箇所		
水量	多い	半分程度	少ない	多い	半分程度	少ない	多い	半分程度	少ない
水質(濁り等)	濁り(多)	濁り(少)	透明	濁り(多)	濁り(少)	透明	濁り(多)	濁り(少)	透明
ゴミ等 阻害状況	無	有	清掃 実施	無	有	清掃 実施	無	有	清掃 実施
その他 特記事項	取水口から順調に取水されている。			水は順調に流れている。			導水管は閉塞しており、農業用水路(左のヒューム管)のみ取水している。佐保小学校北側にあるゲートが雨の影響で倒れているため、水はほとんど流れていない。		
現地の状況 (写真等)									
現地の状況 (写真等)									

菰川導水状況調査表-2

調査箇所	菰川放流部			浅川橋			菰川放流下流		
	多い	半分程度	少ない	水深=3cm			水深=28cm		
水量	多い	半分程度	少ない	濁り(多)	濁り(少)	透明	濁り(多)	濁り(少)	透明
水質 (濁り等)	濁り(多)	濁り(少)	透明	濁り(多)	濁り(少)	透明	濁り(多)	濁り(少)	透明
ゴミ等 阻害状況	無	有	清掃 実施	無	有	清掃 実施	無	有	清掃 実施
その他 特記事項	水量は少ない、順調に流れている。臭いもなく、藻は見られない。国道下の横断管からの臭いはない。			水の濁りはなく、藻も見られない。また、下流に井堰がたてられており、水が溜まっている。			農業用水路からの水が合流し、水量が多く、順調に流れている。佐保川放流の井堰がおりている。臭いはなく、藻も見られない。		
現地の状況 (写真等)									
現地の状況 (写真等)									

菰川導水状況調査表-3

調査箇所	上菰川橋 水深=31cm			神明橋付近 水深=49cm			法華寺町付近 水深=78cm		
水量									
水質 (濁り等)	濁り(多)	濁り(少)	透明	濁り(多)	濁り(少)	透明	濁り(多)	濁り(少)	透明
ゴミ等 阻害状況	無	有	清掃 実施	無	有	清掃 実施	無	有	清掃 実施
その他 特記事項	順調に流れている。水がやや濁っているが、臭いは無い。			順調に流れている。臭いは無い。(水量が多く下流の根固めブロックは目視できない)			順調に流れている。臭いは無い。また、鯉は見られなかった。		
現地の状況 (写真等)									
現地の状況 (写真等)	