




菰川導水状況調査表-1

年月日	平成23年7月15日(金曜日) 15:00~16:00								
気象状況	晴			曇り			雨		
調査者	川本 河田								
調査箇所	佐保川(取水口)			聖武井堰下流水路			導水管取水箇所		
水量	多い	半分程度	少ない	水深=10cm			水深=11cm		
水質 (濁り等)	濁り(多)	濁り(少)	透明	濁り(多)	濁り(少)	透明	濁り(多)	濁り(少)	透明
ゴミ等 阻害状況	無	有	清掃 実施	無	有	清掃 実施	無	有	清掃 実施
その他 特記事項	取水口から順調に取水されている。			水は順調に流れている。 臭いは無い。			導水管から水は取水され、順調に流れている。 臭いは無い。		
現地の状況 (写真等)									
現地の状況 (写真等)									

菰川導水状況調査表-2

調査箇所	菰川放流部			浅川橋			菰川放流下流		
	多い	半分程度	少ない	水深=3cm			水深=17cm		
水量 水質 (濁り等)	濁り(多)	濁り(少)	透明	濁り(多)	濁り(少)	透明	濁り(多)	濁り(少)	透明
ゴミ等 阻害状況	無	有	清掃 実施	無	有	清掃 実施	無	有	清掃 実施
その他 特記事項	上流で農業用水の利用が多いため、導水管からの水は普段より少ない。 堰板が設置され、取水口から農業用水として取水されている。			順調に流れている。 臭いは無いが、藻が繁茂している。			順調に流れている。 臭いは無いが、放水路取水口に藻が大量に繁茂している。		
現地の状況 (写真等)									
現地の状況 (写真等)									

菰川導水状況調査表-3

調査箇所	上菰川橋			神明橋付近			法華寺町付近		
水量	水深=12cm			水深=40cm			水深=54cm		
水質 (濁り等)	濁り(多)	濁り(少)	透明	濁り(多)	濁り(少)	透明	濁り(多)	濁り(少)	透明
ゴミ等 阻害状況	無	有	清掃 実施	無	有	清掃 実施	無	有	清掃 実施
その他 特記事項	順調に流れている。 臭いは無いが、放水路取水口に藻が大量に繁茂している。			堰板が設置され、取水口から農業用水として取水されている。 臭いは無いが、藻が少量繁茂している。 1~2cm程度の稚魚数匹を目視確認する事ができた。			順調に流れている。 堰板が設置され、取水口から農業用水として取水されている。 濁りは少々あるが、臭いは無い。 鯉数匹と1~2cm程度の稚魚を多数目視確認する事ができた。		
現地の状況 (写真等)									
現地の状況 (写真等)	