








菰川導水状況調査表-1

年月日	平成22年7月30日(金曜日) 14:00~15:30											
気象状況	晴			曇り			雨			雪		
調査者	西											
調査箇所	佐保川(取水口)			聖武井堰下流水路			導水管取水箇所					
水量	多い	半分程度	少ない	多い	半分程度	少ない	多い	半分程度	少ない			
水質(濁り等)	濁り(多)	濁り(少)	透明	濁り(多)	濁り(少)	透明	濁り(多)	濁り(少)	透明			
ゴミ等阻害状況	無	有	清掃実施	無	有	清掃実施	無	有	清掃実施			
その他特記事項	取水口から順調に取水されている。			水は順調に流れている。			導水管から水は取水され、順調に流れている。					
現地の状況(写真等)												
現地の状況(写真等)												

菰川導水状況調査表-2

調査箇所	菰川放流部			浅川橋			菰川放流下流		
水量	多い	半分程度	少ない	水深=4cm			水深=32cm		
水質 (濁り等)	濁り(多)	濁り(少)	透明	濁り(多)	濁り(少)	透明	濁り(多)	濁り(少)	透明
ゴミ等 阻害状況	無	有	清掃 実施	無	有	清掃 実施	無	有	清掃 実施
その他 特記事項	導水管から水は順調に流れている。臭いもなく、藻は見られない。国道下の横断管からの臭いはない。			水の濁りはなく、藻も見られない。また、下流に井堰がたてられており、水が溜まっている。			農用水路からの水が合流し、水量が多く、順調に流れている。佐保川放流の井堰がおりている。臭いはなく、藻も見られない。		
現地の状況 (写真等)									
現地の状況 (写真等)									

菰川導水状況調査表-3

調査箇所	上菰川橋 水深=32cm			神明橋付近 水深=52cm			法華寺町付近 水深=67cm		
水量									
水質 (濁り等)	濁り(多)	濁り(少)	透明	濁り(多)	濁り(少)	透明	濁り(多)	濁り(少)	透明
ゴミ等 阻害状況	無	有	清掃 実施	無	有	清掃 実施	無	有	清掃 実施
その他 特記事項	順調に流れている。水がやや濁っているが、臭いは無い。			順調に流れている。臭いは無い。(水量が多く下流の根固めブロックは目視できない)			順調に流れている。臭いは無い。また、鯉は見られなかった。		
現地の状況 (写真等)									
現地の状況 (写真等)	