





菰川導水状況調査表-1

年月日	平成23年9月28日(水曜日) 14:30~15:00										
気象状況	晴			曇り			雨			雪	
調査者	川本、河田										
調査箇所	佐保川(取水口)			聖武井堰下流水路			導水管取水箇所				
水量	多い	半分程度	少ない	水深=11cm						水深=0cm	
水質(濁り等)	濁り(多)	濁り(少)	透明	濁り(多)	濁り(少)	透明	濁り(多)	濁り(少)	透明	透明	
ゴミ等 阻害状況	無	有	清掃 実施	無	有	清掃 実施	無	有	清掃 実施	清掃 実施	
その他 特記事項	取水口から順調に取水されている。			水は順調に流れている。 臭いは無い。			佐保川小学校前の井堰が転倒しているため水が流れていない。				
現地の状況 (写真等)											
現地の状況 (写真等)											

菰川導水状況調査表-2

調査箇所	菰川放流部			浅川橋			菰川放流下流		
	多い	半分程度	少ない	水深=1cm			水深=3cm		
水量 水質 (濁り等)	濁り(多)	濁り(少)	透明	濁り(多)	濁り(少)	透明	濁り(多)	濁り(少)	透明
ゴミ等 阻害状況	無	有	清掃 実施	無	有	清掃 実施	無	有	清掃 実施
その他 特記事項	佐保小学校前の井堰が転倒しているため、導水管から水が出ていない。 ヒューム管よりウワナベ池方面からの流入水が確認できた。			水量は少ないが、順調に流れている。 透明で臭いは無い。 所々堆積している土砂に草が繁茂している。			水量は少ないが、順調に流れている。 透明で臭いは無い。 下流の堰板が外されているため、水深は浅い。		
現地の状況 (写真等)									
現地の状況 (写真等)									

菰川導水状況調査表-3

調査箇所	上菰川橋			神明橋付近			法華寺町付近		
水量	水深=2cm			水深=3cm			水深=54cm		
水質 (濁り等)	濁り(多)	濁り(少)	透明	濁り(多)	濁り(少)	透明	濁り(多)	濁り(少)	透明
ゴミ等 阻害状況	無	有	清掃 実施	無	有	清掃 実施	無	有	清掃 実施
その他 特記事項	水量は少ないが、順調に流れている。 透明で臭いは無い。 所々土砂が堆積している。			水量は少ないが、順調に流れている。 透明で臭いは無い。 堰板が外されている。			水量は少ないが、順調に流れている。 透明で臭いは無い。 堰板が外されている。 50cm前後の鯉10数匹を目視確認する事ができた。		
現地の状況 (写真等)									
現地の状況 (写真等)	